

© Skælskør Bykontor 2023

Enthält Daten von Styrelsen for Dataforsyning og Infrastruktur, Danmarks topografiske kortværk 1:25.000, Juni 2023



EINE WANDERUNG ENTLANG DES WASSERS
 Willkommen auf dem Lagunenweg, einem etwa 75 Kilometer langen Wanderweg zwischen Bahnhof Korsør und dem Hafen von Næstved. Die markierte Route verläuft so nah wie möglich an der Küste, und die Oberfläche variiert zwischen Kiesweg, Asphalt, Waldweg, Feldweg und Sandstrand. Auf dem größten Teil der Strecke ist es möglich, mit dem Fahrrad zu fahren, und es gibt viele Möglichkeiten unterwegs für eine kürzere Wanderung – abgesehen vom Strand zwischen Espe und Vasebro, wo es eine schöne Radtour durch den Wald nach Kobæk und weiter hinter den Wiesen nach Vasebro gibt.

ZEICHENERKLÄRUNG

- Lagunenweg
- Anfang/Ende der Route
- Markierung pro 10 Kilometer
- Pfähle mit Informationen mittels QR-Codes

EINRICHTUNGEN

- Touristeninformation
- Toilette
- Rastplatz
- Elektrischer Anschluss
- Feuerstelle

ÜBERNACHTEN

- Hotel
- Camping
- Schutzhütte
- Zeltplatz
- Privatzimmer
- Hüttenvermietung
- Jugendherberge

BESTIMMUNGEN


- Wasserhah
- Einkauf
- Apotheke
- Cafe
- Restaurant

TRANSPORT

- Bushaltestelle
- Parkplatz
- Fähre

ERLEBNIS

- Öffentlicher Wald
- Kirche
- Garten/Park
- Badestrand
- Sehenswürdigkeit
- Aussichtspunkt



DER LAGUNENWEG – von vergessen bis unvergesslich

Der Lagunenweg (Lagunestien)

Wege und Pfade entlang der Südwestküste Seelands werden seit vielen Jahren von Menschen genutzt, die längere Strecken wandern möchten. Erst 1997 wurden sie zu den vielen schönen Wanderwegen Dänemarks gezählt, und 2019 wurde es durch Fondsmittel möglich, den Weg zu beschilern und dem Wanderer unterwegs über Natur, Kultur und Erlebnisse zu vermitteln.

Die Eichenpfähle mit QR-Codes entlang der Strecke informieren über lokale Gebiete, die Sie durchqueren.

Die Geschichte der Keramiksteine

Die Keramiksteine auf den Pfählen am Lagunenweg haben ihre eigene Geschichte.

Jedes Jahr im Juli findet in Skælskør ein großes Keramik-Festival statt. Es ist hier zur Tradition geworden, dass die Besucher Keramik als Geschenk für die Stadt herstellen. Früher waren es Pflastersteine für die Straßen der Stadt, aber im Jahr 2022 wurde beschlossen, Steine für den Lagunenweg zu verzieren.



Tourist-Inspiration

Das Stadtbüro Korsør und Skælskør (Korsør und Skælskør Bykontor) dient als Touristeninformationszentrum der Destination Seeland. Hier finden Sie Material über Sehenswürdigkeiten, Veranstaltungen, Erlebnisse, Restaurants, Übernachtungsmöglichkeiten und mehr, und der lokale Botschafter hilft Ihnen gerne mit Informationen über die Region. Jedes Jahr gibt das Stadtbüro Skælskør (Skælskør Bykontor) einen Reiseführer und eine Broschüre mit Aktivitäten und Veranstaltungen.



Stadtbüro Korsør, Algade 33B, 4220 Korsør, Tel. +45 24 21 88 10
info@korsorbykontor.dk - www.korsorbykontor.dk



Stadtbüro Skælskør, Algade 11, 4230 Skælskør, Tel. +45 30 36 30 66
info@bykontoret.dk - www.bykontoret.dk



Verkaufsstände und Hofläden

Wenn es einen Überschuss gibt – entweder aus dem Garten oder dem Feld – sieht man oft einen kleinen Stand am Straßenrand. Vielleicht finden Sie dort Erbsen, Erdbeeren oder Äpfel der Saison. An anderen Orten werden vielleicht Eier, selbstgemachte Marmelade oder Honig zum Verkauf angeboten.

Auf dem Lagunenweg in der Nähe von Sibberup finden Sie Frk Sibbes Gårdbutik (Hofladen von Frau Sibbe), wo unter anderem Garn verkauft wird.

Etwas weiter weg vom Weg, zwischen den Basnæs-Wege, finden Sie Vores Urtehave (Unser Kräutergarten), wo Sie Gemüse und Obst für Ihr Abendessen selbst ernten können.



Rastplätze

Entlang des Lagunenwegs gibt es viele großartige Orte für eine Pause – und an mehreren Stellen sind Tische und Bänke vorhanden.

Von Ostern bis zu den Herbstferien finden Sie öffentliche Toiletten entlang der Strecke. In der Winterperiode gibt es offene Toiletten an den Kirchen, am Bisserup Forsamlingshus (Dorfgemeinschaftshaus) und am Kobæk Strand.



Sehenswürdigkeiten in Korsør

Korsør ist eine alte Marktstadt, die durch Jahrhunderte für die Fährverbindung zwischen Seeland und Fünen wichtig war. Nach der Eröffnung der Brücke über den Großen Belt im Jahr 1998 musste die Stadt eine neue Identität finden. Der Bahnhof und die alten Fähranlagen sind heute ein komplett neues Stadtviertel mit modernen Gebäuden und attraktiven Wohnhäusern entlang des Hafens geworden.

Die Marinestation Korsør liegt direkt neben einem großen Jachthafen und einem kleinen Fischerhafen, der seinen charmanten Charakter bewahrt hat. Ein kleiner, erhaltener Teil der Altstadt mit Kopfsteinpflaster und idyllischen kleinen Häusern umgeben die St. Povl Kirche.

In der Nähe des Stadtzentrums liegt die Kunsthalle Kongegaarden. Im Untergeschoss befindet sich eine beeindruckende Sammlung von Harald Isensteins Werken.



Sehenswürdigkeiten in Skælskør

Skælskør ist eine alte Marktstadt, deren Geschichte bis ins Mittelalter zurückreicht. Sie liegt wunderschön zwischen dem Fjord und dem Bodden mit dem Hafen als Zentrum und einer Brücke, die die Stadt verbindet. Im westlichen Teil der Stadt befinden sich die Kirche und das alte Rathaus – und nach Ost die Algade, die alte Handelsstraße der Stadt. Es gibt viele schön erhaltene Gebäude und eine lebendige Hafenumgebung. In den letzten Jahren sind viele Künstler in die Stadt gezogen – mit Geschäften und Werkstätten. Künstler aus der ganzen Welt arbeiten im Internationalen Keramikforschungszentrum Guldagergård, und einige ihrer zahlreichen Werke sind im Skulpturenpark von Guldagergård zu sehen.



Das Dörfchen Magleby

Auf der Strecke zwischen Borreby und Basnæs führt der Wanderweg durch Magleby. Auf dem Friedhof befindet sich ein offizielles Grabdenkmal für einen alliierten Pilot, der im September 1944 ertrunken am Strand von Stignæs aufgefunden wurde.

In der Kirche hinterließ Dänemarks erster Pjerrrot, Niels Henrik Volkersen, auf dem Kirchendienerstuhl eine bleibende Erinnerung. Er wurde in der Kirche konfirmiert und ritzte seinen Namen in die hölzerne Kirchenbank. Etwas außerhalb der Kirchenmauer befindet sich die Kirchenscheune, die früher ein Armenhaus war, heute aber als Versammlungs- und Unterrichtsraum für den Konfirmandenunterricht dient.

Es gibt Tische und Bänke am Dorfteich.



Das Dörfchen Ørslev

Die Kirche Ørslev liegt wunderschön, etwas hoch über dem kleinen Dorf, dessen Bewohner sich oft um die Kirche und den Dorfteich zu gemeinsamen Veranstaltungen versammeln.

Die Kirche ist mit einer der berühmtesten Kirchenwandmalereien Dänemarks geschmückt, dem Tanzfries, der den mittelalterlichen Kettentanz detailliert abbildet. Die Kirche war einst ein Wallfahrtsort für viele Kranke, weil dem Wasser der nahen gelegenen Quelle heilende Eigenschaften zugeschrieben wurde.



Unterhalb der Friedhofsmauer, am Dorfteich, befinden sich zwei große, blaue Krüge. Der eine zeigt Motive aus dem Tanzfries, während der andere die heutigen Bewohner des Dorfes in verschiedenen Situationen zeigt.



Bisserup

Bisserup ist ein idyllisches kleines Dorf mit aktiven Bewohnern. Hier gibt es ein reiches kulturelles Leben und viele Künstler sind im Laufe der Jahre hierher gezogen. Der Hafen hat noch seinen alten Charakter und liegt natürlich am Eingang von Holsteinborg Nor. Am Freitag und Samstag besteht die Möglichkeit, am Hafenkai frischen Fisch zu kaufen.

Sowohl auf dem Campingplatz als auch im Gasthof, der auch ganzjährig für die Bewirtung geöffnet ist, gibt es gute Übernachtungsmöglichkeiten. Wenn Sie im Sommer kommen, ist es ein tolles Erlebnis, das „Fiskebaren“, zu besuchen, das direkt am Hafen liegt.

Die Dorfbewohner sind rund um das örtliche Geschäft „Brugsen, aktiv und betreiben auch „Bis’koppen“, den lokalen kulturellen Treffpunkt.



Landgüter, Landwirtschaft und Jagd

Der größte Teil des Lagunenwegs führt durch Gebiete, die den vier großen Landgütern der Region: Espe, Borreby, Basnæs und Holsteinborg, gehören. Die Parks am Borreby und Holsteinborg sind für die Öffentlichkeit zugänglich, und im Sommer werden dort auch Führungen angeboten. Das befestigte Herrenhaus Borreby verfügt über einen großen Theatersaal mit wechselnden Aufführungen.

Die großen Landgüter prägen die Landschaft – große Felder, auf denen Nahrungspflanzen, Grassamen, Raps und Zuckerrüben angebaut werden. Die meisten Wälder werden traditionell bewirtschaftet und das Holz wird sowohl in Dänemark als auch im Ausland verwendet.

Die Jagdreviere der Landgüter werden von ausgebildeten Jägern besorgt, die dafür sorgen, dass das Wild gesund ist und das kranke Tiere so schonend wie möglich eingeschläfert werden. Während der Jagdsaison werden Jagdgesellschaften organisiert, die den Zugang zu Teilen des Lagunenwegs sperren können. Dies wird auf der Route deutlich markiert.



Abseits der Route

Viele, kleine Abstecher lassen sich beim Wandern auf dem Lagunenweg machen. Besonders die alten Marktstädte Korsør und Skælskør haben einen langen historischen Hintergrund, der das Stadtbild prägt. Wenn Sie wünschen, eine etwas längere Strecke zu wandern, ist es eine gute Idee vom Gutshof Borreby nach Stignæs zu wandern, von wo aus Sie eine Fähre zu den kleinen Inseln Agerød und Omø nehmen können.

Die Überfahrt nach Agerød dauert nur 15 Minuten – und dann sind Sie in einer ganz anderen, friedlichen Welt mit den alten Bauernhöfen und dem Dorfteich, der das Zentrum des kleinen Dorfes ist. Die Überfahrt nach Omø dauert etwa eine Stunde. Auf beiden Inseln gibt es Übernachtungs- und Verpflegungsmöglichkeiten.



Zugrouten von Raubvögeln

Besonders im Herbst versammeln sich viele Vogelbeobachter in der Gegend um Skælskør, in Richtung Borreby. Sie kommen, um Raubvögel zu beobachten, die aus ganz Skandinavien kommen, um den Großen Belt von Stignæs aus zu überqueren. Große Schwärme von Bussarden, Rot- und Schwarzmilanen, See- und Steindadlern und vielen anderen großen Raubvögeln ziehen hier vorbei.

Die günstigen Bedingungen für die Vögel führen dazu, dass in den letzten Jahren große Gänsescharen auf den Feldern der Bauern überwintern. Sie sind auf den Feldern mit Winterkulturen unerwünscht, teils, weil sie diese niedertraten, und teils, weil sie einen großen Teil der Ernte im Winter fressen. Auf den Feldern entlang der Küste können Sie deshalb Gaskanonen und Warnschreie hören, und Silhouetten von Wölfen sehen.



Gastronomie für Vögel

Die seichten Bodden und Fjorde bieten ein wahres gastronomisches Erlebnis für eine Vielzahl von Vogelarten. Die sandigen Landzungen rund um Holsteinborg Bodden (Holsteinborg Nor) bieten vielen Vogelarten Nahrung und Schutz. Im Frühjahr und Herbst kann man in diesem Gebiet den Zug der Zugvögel verfolgen. Die Strandwiesen und die kleinen Inseln sind ebenfalls gute Brutplätze.

Aus diesem Grund sind mehrere Gebiete nach den Regeln von Natura 2000 vor dem Verkehr geschützt.

Historische Aussicht

Der Aussicht von Korsør Bodden (Korsør Nor) ist ein Blick weit zurück in die Vergangenheit. Am markantesten ist die große Tårnberg-Kirche direkt neben dem alten Hügel, auf dem sich die Burg Tårnberg befand. Der Ort war gut vor Piraten, Wind und Wetter geschützt und aus diesem Grund bauten die ersten Bewohner von Korsør hier ihre mittelalterliche Stadt.

Auf den Spuren der Dichter

Die schöne Landschaft, die gemütlichen Marktstädte und die Dörfer haben viele Dichter inspiriert, unter anderem Hans Christian Andersen, der oft die Landgüter Borreby, Basnæs und Holsteinborg besuchte. Hier schrieb er viele seiner Märchen, mit denen er abends seine Gastgeber unterhielt.

Auch die Dichter Jens Baggesen, H.C. Branner, Piet Hein und Otto Gelsted lebten hier oder hatten eine enge Verbindung zur Gegend.



Korsør Lustwäldchen (Korsør Lystskov)

Das Korsør Lustwäldchen ist ein alter geschützter Wald, der nicht wie andere Wälder genutzt wird. Daher sind viele alte Geschichtsdenkmalere wie Ganggräber, Rund- und Langdolmen erhalten geblieben. Wenn man genau hinschaut, kann man an mehreren Stellen auch Spuren aus der frühen Jungsteinzeit erkennen, als die Bauern den Wald abbrannten, um ihn zu pflügen und kultivieren, die sogenannte Brandrodung.



Gut schlafen

Sie finden gute Übernachtungsmöglichkeiten entlang des Lagunenwegs. In den Marktstädten und in Bisserup gibt es auch Hotels, Gasthöfe und Privatzimmer. Außerdem sind auch einige Schutzhütten und einfache Campingplätze vorhanden. Weitere Informationen unter www.lagunesti.dk



Aussicht aufs Wasser

Der Lagunenweg verläuft meist entlang des Wassers – und das charakteristische Merkmal ist die Abwechslung zwischen den Gewässern. Der Große Belt und das Smålandsfahrwasser mit Aussichten und schnellen Winden wechseln zwischen Fjorden und Bodden und bieten unvergessliche Ausblicke auf die gegenüberliegenden Küsten. Die Landschaft wechselt ständig zwischen Strand, Wald, landwirtschaftlichen Flächen, Moor und Wiesen – aber immer mit dem Wasser als Begleiter.



Natura 2000-Gebiete

Natura 2000-Gebiete sind ein Netz von Naturschutzgebieten innerhalb der EU.

Die gesamte Küstenlinie entlang des Lagunenwegs von Korsør Lustwäldchen bis Bisserup wird durch diese Gesetzgebung geschützt, um sowohl die Natur als auch das Tier- und Vogelleben zu schützen – und sicherzustellen, dass die Tiere Ruhe und Platz zum Fressen und Brüten haben.

Die Gebiete müssen erhalten werden, um natürliche Lebensräume und wilde Tier- und Pflanzenarten zu schützen, die selten, gefährdet oder charakteristisch für die EU-Länder sind.

In Dänemark gibt es 250 benannte Natura 2000-Gebiete.





Zugang zur Natur

Der Lagunenweg unterliegt den Richtlinien des Naturschutzgesetzes.

Dieses Gesetz erlaubt das Wandern und Radfahren auf befestigten Straßen und Wegen, sowohl in der freien Natur als auch in den Wäldern.

Es ist immer ratsam, seinen Hund an der Leine zu führen und daran zu denken, dass die Natur Vorrang hat. Niemand sollte Spuren von etwas anderem als der Natur und dem Vogel- und Tierleben entlang des Weges sehen können.



© Skælskør Bykontor 2023



Stadtbüro Skælskør, Algade 11, 4230 Skælskør, Tel. +45 30 36 30 66
info@bykontoret.dk - www.bykontoret.dk

Der Lagunenweg – eine Wanderung entlang des Wassers

Die Erlebnisse entlang des Lagunenwegs wurden 2023 vom Stadtbüro Skælskør (Skælskør Bykontor) in Zusammenarbeit mit der Landudvikling Slagelse (Landentwicklung Slagelse) und der Gemeinde Slagelse entwickelt, unterstützt von Sponsoren.

Karte vom Lagunenweg, erste Fassung, erste Auflage, Stadtbüro Skælskør (Skælskør Bykontor) 2023. Die Karte wird in gedruckter Form und auf der Webseite von Stadtbüro Skælskør in dänischer, deutscher und englischer Fassung veröffentlicht. Bei Fragen und anderen Anliegen wenden Sie sich bitte an Stadtbüro Skælskør.

Siehe auch www.lagunesti.dk