



BEI STEVNS KLINT LEICHT VORANKOMMEN

Mit einem Leihfahrrad kommen Sie auf den Landstraßen schnell überall hin. Leihräder können an vielen Stationen entlang des Kreidefelsens abgeholt und zurückgegeben werden. Im Sommer pendelt auch ein Bus (Klinterbussen.dk) am Stevns Klint entlang.

 Hier können Sie Ihr Leihrad anmieten und zurückgeben – ganz leicht über die App von Donkey Republic.

 Der Bus fährt in den Sommermonaten auf dieser Route. Weitere Infos unter: www.klinterbussen.dk

Hier finden Sie Inspiration für tolle Erlebnisse bei Ihrem Besuch der Destination Stevns Klint: www.danscheostseeinseln.de/stevns






VERHALTENSREGELN

Der Kreidefelsen Stevns Klint ist Welterbe – und somit unser aller Erbe. Daher geben wir gemeinsam gut auf ihn acht. Danke, dass auch Sie zum Schutz des Welterbegebiets beitragen!

Vorsicht und Rücksicht beim Kreidefelsen

Stevns Klint ist ein Stück lebendige Natur. Erdbeben und Hangstürze können das ganze Jahr über auftreten. Daher kann es lebensgefährlich sein, sich am Rand des Steilhangs wie auch am Strand unterhalb des Kreidefelsens aufzuhalten.

-  Keine Drohnen – zum Schutz der Wanderfalken
-  Fahrrad abstellen – den Trampelpfad nur zu Fuß benutzen
-  Hunde an der Leine führen – der Natur zuliebe

Fossilien sammeln

Das Sammeln von Fossilien entlang des Kreidefelsens ist erlaubt. Dabei sind die folgenden drei Regeln zu beachten:

1. Nicht in den Kreidefelsen hacken, sondern nur in heruntergefallene Brocken
2. Niemals in der Sedimentschicht kratzen – der Fischton ist Welterbe!
3. Bei Højerup dürfen Fossilien nur mit der Hand gesammelt und keine Werkzeuge benutzt werden

Wanderungen auf dem Trampelpfad


Der Stevns Klint Trampelpfad ist ein einfacher Trampelpfad, der über Privatgrundstücke führt. Beachten Sie die Anweisungen der Grundbesitzer. Das Benutzen der Privatabstiege ist nicht gestattet. Rasten und Übernachten Sie nur auf den hierfür vorgesehenen Plätzen.

Danke, dass auch Sie auf den Trampelpfad, den Kreidefelsen und auf alle, die hier leben, Rücksicht nehmen.

Stevns Klint wurde 2021 unter Naturschutz gestellt. Daher wird u. a. auch die Wegführung des Trampelpfads im Laufe des Jahres verändert. Folgen Sie der Beschilderung, dann sind Sie auf dem richtigen Weg.

JEDLICHES BETRETEN VON STEVNS KLINT ERFOLGT AUF EIGENE GEFAHR

STEVNS KLINT ERLEBEN



Stevns Klint Trampelpfad – wundervolle Wandererlebnisse

FÜNF TOLLE ERLEBNISSE

1. Wanderungen durch das Welterbe

Der Stevns Klint Trampelpfad lädt zu Wanderungen mit schönen Ausblicken und unvergesslichen Erlebnissen hoch über der Ostsee ein. Der Weg folgt den Kurven entlang des weißen Kreidefelsens. Wer nur die einfache Strecke zu Fuß zurücklegen möchte, kann sich für den Rückweg ein Fahrrad mieten oder den Pendelbus (Klinterbussen.dk) nehmen.

2. Die Kirche am Rand des Steilhangs

In Højerup steht ganz draußen an der Abbruchkante eine alte Kirche. Der Chorraum stürzte 1928 bei einem dramatischen Erdbeben ins Meer. Der Kirchenbalkon bietet einen traumhaften Ausblick auf Stevns Klint und die Ostsee.

3. Koldkrigsmuseum Stevnsfort

Zwischen Rødvig und Højerup erzählt das Koldkrigsmuseum Stevnsfort von der Zeit des Kalten Krieges. Neben einer Führung durch das unterirdische Innere der Felsenfestung können Sie hier eine authentische Flugabwehrraketenbasis aus dem Kalten Krieg und aktuelle Ausstellungen erleben. Erstaunliche Eindrücke aus einer Zeit, als die Welt zweigeteilt war und sich das Leben leicht hätte drastisch verändern können.

4. Geschichte des Kalkabbaus & Zugang zum Meer

Beim ehemaligen Kalkbruch Boesdal Kalkbrud hat sich seit 1978, als der Kalkabbau eingestellt wurde, eine einzigartige Landschaft entwickelt. Der große Trockenschuppen „Pyramiden“ ist ein Erlebnis für sich. Zugang zum Meer mit Blick auf den Kreidefelsen.

5. Zugvögel auf der Durchreise

Im Frühjahr und Herbst lassen sich hier Zugvögel beobachten, die auf ihrem Weg zwischen Nordschweden und Südeuropa den Kreidefelsen als Orientierungspunkt nutzen. Der schönste Punkt, um die Vogelzüge zu erleben, ist Mandehoved.

WELTERBE STEVNS KLINT

Der Kreidefelsen Stevns Klint zählt zum UNESCO-Welterbe, weil man hier besser als irgendwo sonst auf der Welt die dünne Sedimentschicht mit Überresten aus der Zeit, als ein Asteroid vor rund 66 Millionen Jahren die Dinosaurier und mehr als die Hälfte aller Tierarten auf der Erde auslöschte, erleben kann. So dramatisch diese Geschichte auch ist, durch das Aussterben der Dinosaurier konnte sich das Leben, wie wir es heute kennen, überhaupt erst entwickeln. Für uns Säugetiere war der Asteroideneinschlag somit ein echter Glückstreffer.

In Højerup den Fischton erleben

Als Fischton wird hier bei Stevns Klint die dünne Sedimentschicht mit Überresten vom Asteroideneinschlag bezeichnet. Der Fischton lässt sich am besten in Højerup erleben, wo man bei der alten Højeruper Kirche und am Aussichtspunkt unmittelbar südlich davon die dünne, dunkle Sedimentschicht durch die Fernrohre betrachten kann. Die Fischton-Schicht ist nur etwa 5 cm dick. Sie befindet sich direkt unterhalb des großen Überhangs mittig am Kreidefelsen.


Die Schichten des Kreidefelsens

Der Kreidefelsen setzt sich aus zwei dicken Schichten zusammen: Unten befindet sich die weiche Schreibkreide, die aus mikroskopischen Algen aus der Zeit der Dinosaurier besteht. Der obere Teil des Kreidefelsens besteht aus hartem Kalk aus der Zeit nach der großen Katastrophe, bei der die Dinosaurier ausgelöscht wurden. Dieser Kalk ist an den schönen, wellenförmigen Feuersteinbändern zu erkennen.

UNESCO-Welterbe

Die UNESCO wurde 1945 zur Förderung des Weltfriedens gegründet. Beim UNESCO Welterbe geht es darum, gemeinsam die Orte zu schützen, die für die gesamte Menschheit von außergewöhnlichem, universellem Wert sind. Stevns Klint wurde 2014 in die UNESCO-Welterbeliste aufgenommen.

Das Welterbe erhebt sich majestätisch über dem Meer. Foto: © Jacob Shaw/Scandinavian Celloschool



Auf Entdeckungstour durch die geheimnisvollen Felsstollen der Festung Stevnsfort. Foto: Frame&work | Sydøst Danmark

DER MENSCH UND DER KREIDEFELSEN

Bei Stevns erinnern die Spuren des Kalten Krieges an eine gar nicht so ferne Vergangenheit im Schatten eines drohenden Atomkrieges. Aber zum Glück ist dies jetzt Geschichte.

Schlüsselrolle bei der Verteidigung Kopenhagens

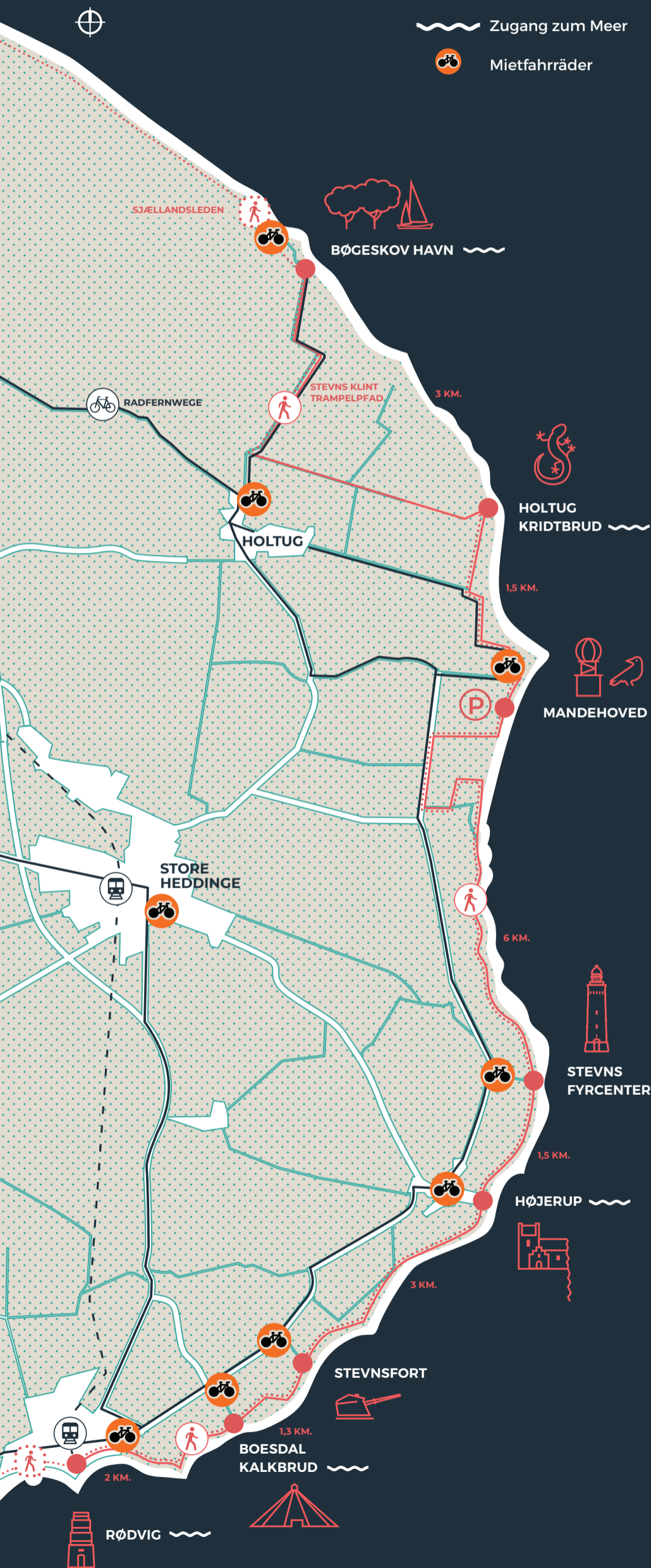
Während des Kalten Krieges war Stevns für die Verteidigung Dänemarks und der NATO-Länder von zentraler Bedeutung. Im Fall eines Krieges zwischen Ost und West wäre die Halbinsel Teil der Frontlinie gegen den Feind im Osten gewesen. Die Festung Stevnsfort und die militärischen Anlagen bei Mandehoved und Stevns Fyrcenter wurden errichtet, um die Aktivitäten in der Ostsee zu überwachen, Kopenhagen vor Luftangriffen zu schützen und dem Feind unsere Verteidigungsbereitschaft zu demonstrieren. Heute beherbergt die Festung das Stevnsfort Museum, in dem man – auch unterirdisch – authentische Einrichtungen aus der Zeit des Kalten Krieges erleben kann.

Auf dem höchsten Punkt des Steilhangs thront 41 Meter über dem Meer der Leuchtturm Stevns Fyrcenter. Während des Kalten Krieges befand sich hier eine HAWK-Flugabwehrraketenbatterie, die Kopenhagen vor Luftangriffen schützen sollte. Trotz der entfernten Raketen prägt die militärische Vergangenheit den Ort.

Der Kreidefelsen als Rohstofflieferant

Jahrhundertlang wurden bei Stevns Klint Baustoffe abgebaut: Massive Kalksteinblöcke für u. a. die Festung Absalons Borg in Kopenhagen und den Gutshof Gjørsløvs Gods wie auch Kalkstein für die Häuser der Umgebung, von denen noch heute ca. 1.000 zu sehen sind. In Højerup und am Strand bei Boesdal sieht man an der Abbruchkante die senkrechten Sägespuren vom Abbau der großen Kalkbruchsteine, die ab ca. 1850 etwa hundert Jahre lang direkt aus dem Kreidefelsen geschnitten wurden.

ERLEBNISSE BEI STEVNS KLINT UNESCO WELTERBE



WEITERE INFOS UNTER WWW.STEVNSKLINT.COM

Bøgeskov Havn

Bøgeskovvej
4660 Store Heddinge



HIER KÖNNEN SIE:

- ▶ Im herrlichen Buchenwald spazieren gehen
 - ▶ Im Wirtshaus essen oder ein mitgebrachtes Picknick genießen
 - ▶ Am Strand baden oder am gemütlichen Hafen bummeln
- Hier beginnt bzw. endet der Stevns Klint Trampelpfad.



Holtug Kridtbrud (Kreidegrube)

Holtug Linievej
4660 Store Heddinge



HIER KÖNNEN SIE:

- ▶ Die nach dem Kalkbruch früherer Zeiten entstandene wilde Landschaft erleben
 - ▶ Seltene und geschützte Tiere und Pflanzen entdecken, z. B. den Nördlichen Kammmolch und die Echte Mondraute. Bitte keine Pflanzen pflücken!
 - ▶ Über den gewundenen Pfad ganz zum Strand hinuntergehen
- Nur wenige Parkplätze; am besten in Mandehoved parken.



Mandehoved

Mandehoved 10
4660 Store Heddinge



Foto: Jakob Lautrup/GEUS

HIER KÖNNEN SIE:

- ▶ Den Vogelturm besteigen und im Frühjahr und Herbst die beeindruckenden Vogelzüge beobachten
- ▶ Gebäude und Anlagen aus der Zeit des Kalten Krieges erleben
- ▶ In einfachen Schutzhütten übernachten

Bei Mandehoved befindet sich auch das Schullandheim Stevns Naturcenter. Gute Parkmöglichkeiten.



Stevns Fyrcenter

Fyrvej 2, Tommestrup
4660 Store Heddinge




HIER KÖNNEN SIE:

- ▶ Den alten und den neuen Leuchtturm sowie die Leuchtturmwärterwohnung besichtigen
 - ▶ Den Beobachtungsposten und andere Spuren des Kalten Krieges erleben
 - ▶ Im Frühjahr und Herbst beeindruckende Vogelzüge beobachten
- Stevns Fyrcenter zeigt auch unterschiedliche kulturelle Ausstellungen, u. a. zum Thema Stevns Klint als UNESCO-Welterbe.



Højerup

Højerup Bygade 39
4660 Store Heddinge



HIER KÖNNEN SIE:

- ▶ Den Fischton betrachten – die Sedimentschicht im Kreidefelsen, die vom Asteroideneinschlag zeugt, der u. a. die Dinosaurier auslöschte
 - ▶ Am Rande des Steilhangs die Aussicht vom Balkon der alten Højeruper Kirche genießen, deren Chorraum 1928 ins Meer stürzte
 - ▶ Im Wirtshaus essen oder in der Landschaft picknicken
- Achtung: Die Treppe in Højerup ist steil.



Stevnsfort

Korsnæbvej 60
4673 Rødvig



HIER KÖNNEN SIE:

- ▶ Das Koldkrigsmuseum Stevnsfort besuchen und den hiesigen Alltag während des Kalten Krieges nachempfinden
- ▶ 20 Meter unter der Erde den geheimnisvollen unterirdischen Teil der Festung entdecken
- ▶ Mehr über die Rolle Dänemarks in der NATO erfahren



Boesdal Kalkbrud (Kalkbruch)

Boesdalvej 14
4673 Rødvig




HIER KÖNNEN SIE:

- ▶ Die Pyramide besichtigen und die einzigartige Landschaft mit ihren jahreszeitlich wechselnden Farben erleben
 - ▶ Einzigartige Tiere und Pflanzen entdecken – diese bitte schützen und in ihrer natürlichen Umgebung genießen!
 - ▶ Über den Sandweg zum Strand gehen
- Hier entsteht das Besucherzentrum Stevns Klint.



Rødvig

4673 Rødvig



HIER KÖNNEN SIE:

- ▶ Die besondere Atmosphäre am Hafen genießen
 - ▶ Wassersport-Aktivitätsangebote nutzen und am Strand baden
 - ▶ Den aus der Landschaft emporgangenden Kreidefelsen betrachten
- Hier beginnt bzw. endet der Stevns Klint Trampelpfad.

